Образец по чл.53, ал. 6 от НСГ

Изготвил: инж. Димитър Китов - лесничей
/име, фамилия/, подпис: .....
дата: 18.9.2023 г.,
№ и дата на удостоверението за упражняване на лесовъдска практика: 3289 / 25.5.2011 г.

Одобрил: инж. Ибрахим Мусов - зам. директор,
/име, фамилия/, подпис: .....
дата: 18.9.2023 г.,
№ и дата на удостоверението за упражняване на лесовъдска практика: 9615 / 25.7.2013 г.

ТЕХНОЛОГИЧЕН ПЛАН № ....

За добив на дървесина от отдел **"325"** подотдел **"д"**
На ТП ДГС/ДЛС ТП ДГС Алабак */попълва се само за държавни гори/*
Община **Велинград**; Землище **с. Света Петка**;
имот с (кадастрален идентификатор/КВС) № ..... , */попълва се само за недържавни гори/*

I. Схема за добива на дървесина от насаждението

М 1:10000

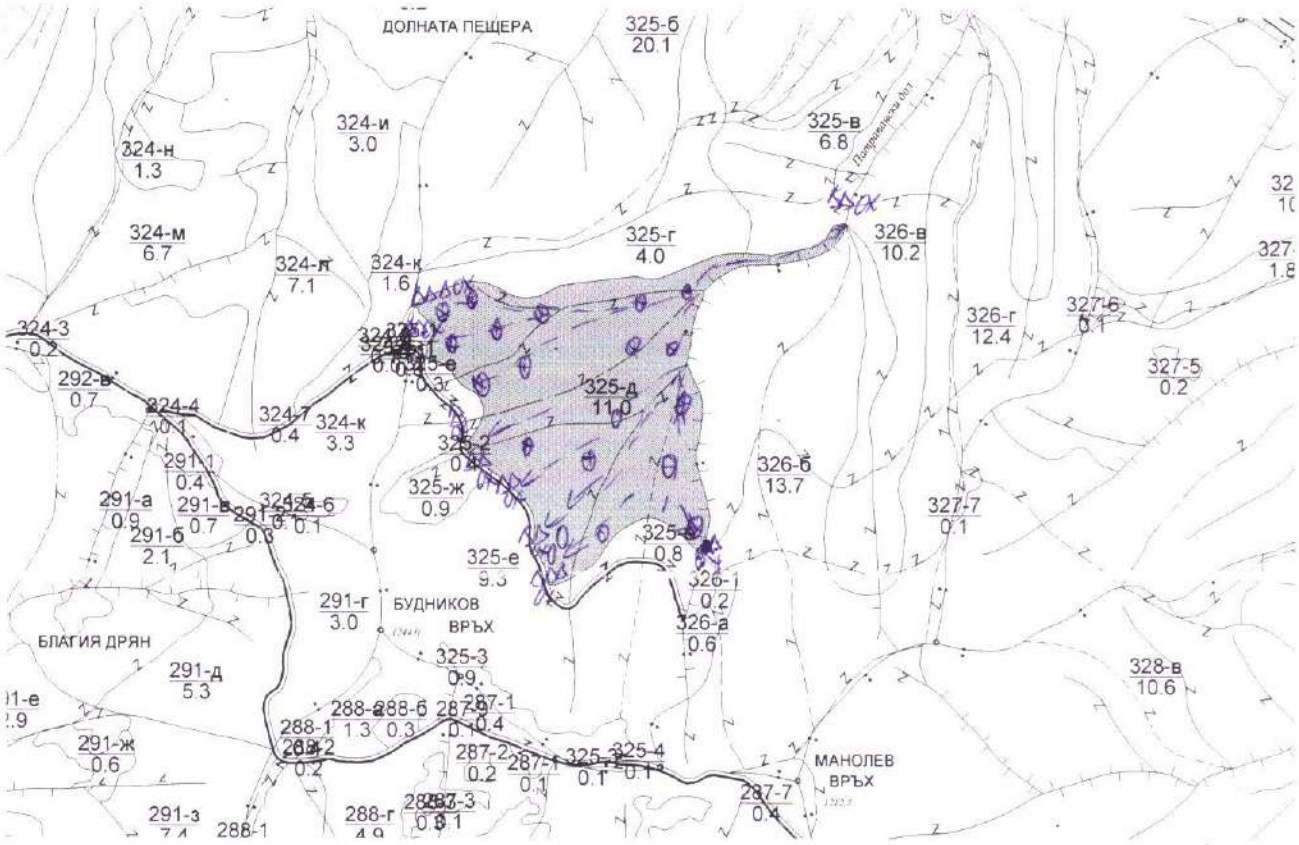

Легенда:

± ± ± ± проектирани коларски вр. извозни пътища	» » » » » проектирани тракторни вр. извозни пътища
- - - - - - съществуващи извозни пътища	▲▲▲ временен склад Будников връх
═══ съществуващ автомобилен път	xxxxxxx трасе на въжена линия
^^^^^^^^ технологична просека	=+=+=+= проектиран автомобилен път
◯ място за отпадъци	X място за зареждане с ГСМ

На схемата задължително се нанасят контурите на насаждението/имота, съществуващите и проектирани временни горски пътища, технологичните просеки, просеките за въжени линии, извозни пътища, временни складове както и връзката им със съществуващата автомобилна пътна мрежа

GISExplorer

II. Характеристика на насаждението

1.Вид на сечта ...Постепенно-изтребителна.../ интензивност 30...%
Втори вид сеч ...../ интензивност .....%
2.Площ на подотдела ...11.0...ха. Размер на сечището.....11.0..... ха.
3.Състав по план/програма.3дб 2ак 1гр....., действителен..3дб 2ак 1гр.....
4.Запас на 1 ха: с клони...172.....куб.м/ха , без клони ...151.....куб. м/ха.
5.Среден наклон на терена .....24...градуса.
6.Очакван добив от маркираната дървесина .....440.....лежаща маса, куб.м.

дърв. вид / категория	збб	дк	гбр	трп	дърв. вид / категория	збб	дк	гбр	трп	дърв. вид / категория				
едра	—	—	—	—	дребна	—	—	—	—	върхина				
средна	—	—	—	—	дърва	320	66	40	14					

7.Наличие и характеристика на подраста преди сечта (състав, възраст, средна височина, % на покритие)
...Подрастът е неравномерно разпределен по площа.....
.....

8.Средно извозно разстояние ...750.....м.

9.Други характеристики на насаждението / *подчертава се вярното*/ – **вододайна зона, горна граница на гората, скално-урвест терен с наклон над 30 ^{0}, защитна ивица на ЖП линия, защитна ивица край река, 200 м около хижа, техн. пр. борба с ерозия, Натура 2000, защитени територии, семепроизводствено н-я, ловностоп. територия, курортна гора, зелена зона, токовища, сватбовища, надлесни дървета, сервитути, защитени видове, описани в доклада за ГВКС, мъртва дървесина, биологично разнообразие и др.**
.....
ГВКС: ...2.....

III. Технологични указания

1.Дървесината в насаждението да се добива при спазване на технологичната схема по т. I

2.Сечта ще се извършва с **БМТ.**

Кастренето на отсечените стъбла ще се извършва / *подчертава се вярното*/ **- в сечище / на временен склад.**
Разкройването на стъблата ще се извършва / *подчертава се вярното*/ - **в сечище / на временен склад.**

3.Извозът от сечището до временните складове ще се осъществява с / *подчертава се вярното*/ - **животинска тяга / трактор на дълги секции / къси секции / сортименти / с влачене по терена / изцяло натоварени.**
Ще се използват техники и технологии, които да не нарушават земната повърхност.
Пресичането на водните течения ще става перпендикулярно, като се изградят помощни съоръжения (мостове, проходи и скари) / Няма да се пресичат водни течения./ *подчертава се вярното*/ .

4.Проектирани нови горски автомобилни пътища съгласно Наредба 5 за строителството в горските територии без промяна на предназначението им: дължина .....м. широчина .....м.

5.Изграждане и ремонт на временни извозни горски пътища:
5.1 Тракторни – разстояние между тях ...м (не по-малко от 40 м), дължина...м, широчина 4 м
5.2 Коларски - разстояние между тях.....м (не по-малко от 40 м), дължина .....м, широчина ... м

6.Просеки за въжени линии: ..... бр.
допустимо разстояние между просеките ..... м., дължина ..... м., широчина ..... м.

7.Направа на технологични просеки .....бр.
допустимо разстояние между тях .....м., дължина .....м., широчина ..... м.

8.Изграждане на нови временни складове (бр., площ в ха)
Брой складове ...5..... бр., площ ...0,01.....ха. Изграждането им ще става извън заливните зони на реките и пътното платно на горските пътища.

9.Мерки за опазване на оставащите на корен дървета, подраста, младиняка и почвата.
Дърветата, подлежащи на сеч, ще се повалят в посока, свободна от подраст, младиняк и стоящи дървета.
При извоза оставащите на корен дървета ще се опазват от нараняване.

10.Начини за почистване на сечището
...Събиране вършината на единични едновременно със сечта.....
Няма да се допуска оставяне на остатъци от сечта на разстояние по-малко от 20 м от краищата на пътното платно на пътищата от РПМ, на горските пътища, и на разстояние, не по-малко от 5 м от краищата на останалите автомобилни пътища, както и да не попадат във водните течения.

11.Други указания:
Извозената на временните складове дървесина ще се окачествява, кубира, надписва и складира на лонгони без да се допира до стоящи дървета. Технологичната такава и дървата за огрев ще се подреждат на фигури. Зареждането с ГСМ ще става само на определените за целта места. Всички горивосмазочни и битови отпадъци ежедневно ще се събират, изнасят извън горските територии и изхвърлят на определените за това места.

12.Всички операции по подготвителните и основните работи **ще се извършват съгласно изискванията на Правилника за здравословни и безопасни условия на труд в горите и правилата за противопожарна безопасност в горите. Обектите се оборудват с противопожарни средства съгласно Наредба № 8 от 11.05.2012 г.**

ЗАПОЗНАТ с технологичния план: ...../попълва се след издаването на позволителното за сеч/
Лицето по чл. 108, ал. 2 от ЗГ, на което е издадено позволително за сеч № .....
.....
/ трите имена, подпис, дата /
№ и дата на удостоверението за упражняване на лесовъдска практика: .....

Изготовил: инж. Ибр. Ишуроуши
/имe, фамилия,/ подпис
дата 14.07 г.,
№ и дата на удостоверението за упражняване на лесовъдска практика: 9397

Образец по чл. 53, ал. 6 от НСГ

Одобрил: инж. Ибр. Муса зам.директор
/имe, фамилия,/ подпис
дата 20.07.23 г.,
№ и дата на удостоверението за упражняване на лесовъдска практика: 3. 96/5/25.07-2013г

ТЕХНОЛОГИЧЕН ПЛАН № 1

За добив на дървесина от отдел 327 подотдел В
На ТП ДГС АЛАБАК /попълва се само за държавни гори/
Община В.Д.; Землище Белингро-р;
имот с (кадастрален идентификатор/КВС) №..... /попълва се само за недържавни гори/
I. Схема за добива на дървесина от насаждението

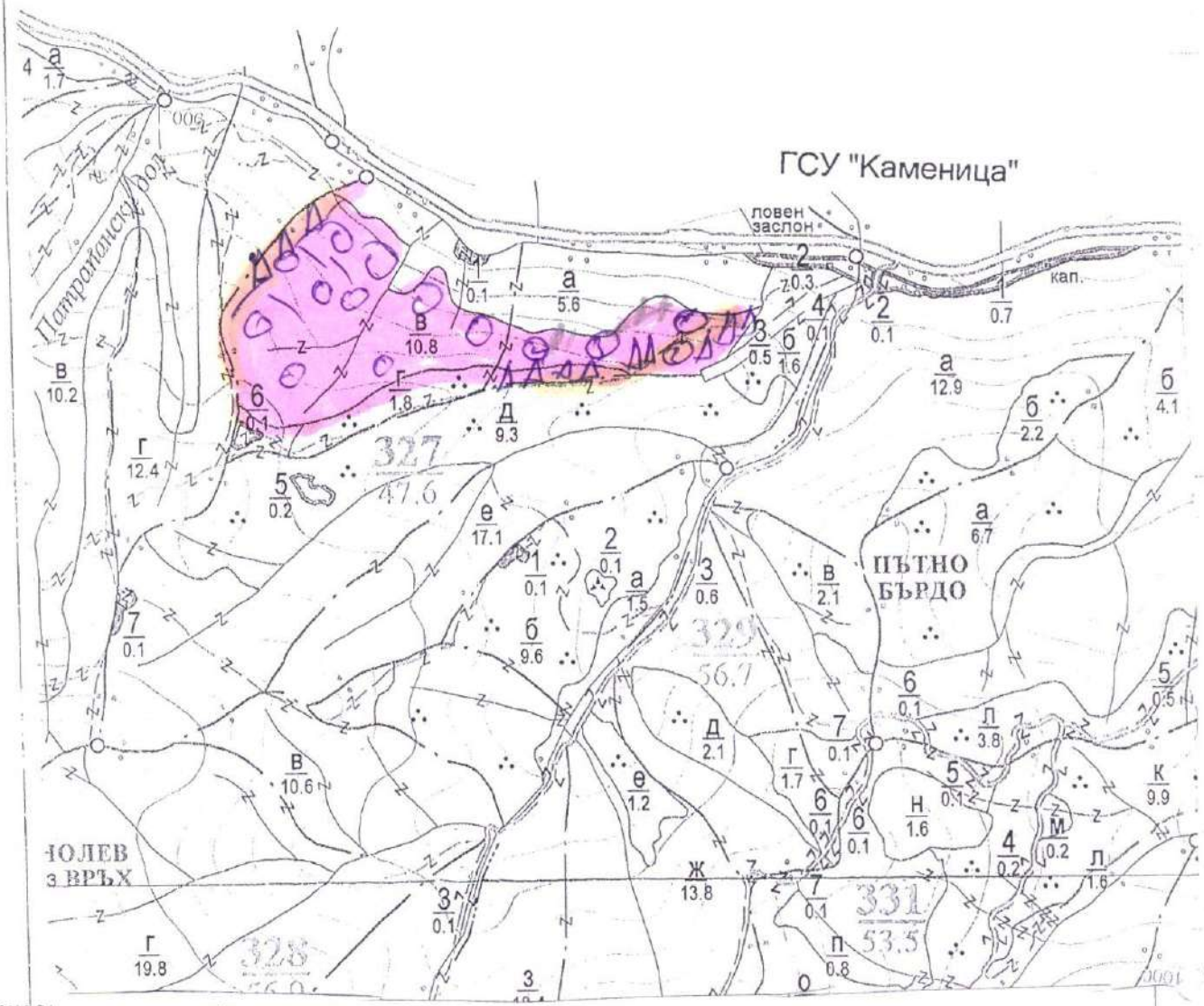

Легенда:

ремонт на път

- проектирани коларски вр. извозни пътища
- съществуващи извозни пътища
- съществуващ автомобилен път
- технологична просека
- Мера насаждение
- място за отпадъци
- проектирани тракторни вр. извозни пътища
- временен склад ловен заслон
- трасе на въжена линия
- проектиран автомобилен път
- немаркирана част
- място за смяна на ГСМ

На схемата задължително за ...

II. Характеристика на насаждението

1.Вид на сечта ...Посмеяменно кошловидна...../ интензивност 25 %

Втори вид сеч ..10.8...../ интензивност .....%

2.Площ на подотдела 10.8...ха. Размер на сечището.... 8.8..... ха.

3.Състав по план/програма 3гб7бк2гбр1..., действителен 3гб7бк2гбр1.....

4.Запас на 1 ха: с клони.. 139 ...куб.м/ха , без клони .. 122...куб. м/ха.

5.Среден наклон на терена ..28.....градуса.

6.Очакван добив от маркираната дървесина ...233.....лежаща маса, куб.м.

дърв. вид / категория					дърв. вид / категория	3гб	бк	гбр		дърв. вид / категория	3гб	бк	гбр	
едра					дребна					вършина	5	5	3	
средна					дърва	130	46	57		[illegible]	1	1	3	

7.Наличие и характеристика на подраста преди сечта (състав, възраст, средна височина, % на покритие) ...3гб7бк2гбр – [illegible] 0,3 – 0,7.....

8.Средно извозно разстояние .300.....м.

9.Други характеристики на насаждението / *подчертава се вярното*/ – вододайна зона, горна граница на гората, скално-урвест терен с наклон над 30 ^{0}, защитна ивица на ЖП линия, защитна ивица край река, 200 м около хижа, техн. пр. борба с ерозия, Натура 2000, защитени територии, семепроизводствено н-я, ловностоп. територия, курортна гора, зелена зона, токовища, сватбовища, надлесни дървета, сервитути, защитени видове, описани в доклада за ГВКС, мъртва дървесина, биологично разнообразие и .....

ГВКС: ...ВКС 2.....

III. Технологични указания

1.Дървесината в насаждението да се добива при спазване на технологичната схема по т. I

2.Сечта ще се извършва с БМТ.

Кастренето на отсечените стъбла ще се извършва / *подчертава се вярното*/ - в сечище / на временен склад.

Разкройването на стъблата ще се извършва / *подчертава се вярното*/ - в сечище / на временен склад.

3.Извозът от сечището до временните складове ще се осъществява с / *подчертава се вярното*/ - животинска тяга / трактор на цели стъбла / дълги секции / къси секции / сортименти / с влачене по терена / изцяло натоварени.

Ще се използват техники и технологии, които да не нарушават земната повърхност.

Пресичането на водните течения ще става перпендикулярно, като се изградят помощни съоръжения (мостове, проходи и скари) / Няма да се пресичат водни течения./ *подчертава се вярното*/.

4.Проектирани нови горски автомобилни пътища съгласно Наредба 5 за строителството в горските територии без промяна на предназначението им: дължина .....м. широчина .....м.

5.Изграждане и ремонт на временни извозни горски пътища:

5.1 Тракторни – разстояние между тях ...м (не по-малко от 40 м), дължина...м, широчина 4 м.

5.2 Коларски - разстояние между тях.....м (не по-малко от 40 м), дължина .....м, широчина ... м

6.Просеки за въжени линии: ..... бр.

допустимо разстояние между просеките ..... м., дължина ..... м., широчина ..... м.

7.Направа на технологични просеки .....бр.

допустимо разстояние между тях .....м., дължина .....м., широчина ..... м.

8.Изграждане на нови временни складове (бр., площ в ха)

Брой складове ..4.... бр., площ ...0,1...ха. Изграждането им ще става извън заливните зони на реките и пътното платно на горските пътища.

9.Мерки за опазване на оставащите на корен дървета, подраста, младиняка и почвата.

Дърветата, подлежащи на сеч, ще се повалят в посока, свободна от подраст, младиняк и стоящи дървета.

При извоза оставащите на корен дървета ще се опазват от нараняване.

10.Начини за почистване на сечището

...Събиране на кубчини едновременно сеч сечта.....

Няма да се допуска оставяне на остатъци от сечта на разстояние по-малко от 20 м от краищата на пътното платно на пътищата от РПМ, на горските пътища, и на разстояние, не по-малко от 5 м от краищата на останалите автомобилни пътища, както и да не попадат във водните течения.

11.Други указания:

Извозената на временните складове дървесина ще се окачествява, кубира, надписва и складира на лонгони без да се допира до стоящи дървета. Технологичната такава и дървата за огрев ще се подреждат на фигури. Зареждането с ГСМ ще става само на определените за целта места. Всички горивосмазочни и битови отпадъци ежедневно ще се събират, изнасят извън горските територии и изхвърлят на определените за това места.

12.Всички операции по подготвителните и основните работи ще се извършват съгласно изискванията на Правилника за здравословни и безопасни условия на труд в горите и правилата за противопожарна безопасност в горите. Обектите се оборудват с противопожарни средства съгласно Наредба № 8 от 11.05.2012 г.

ЗАПОЗНАТ с технологичния план: ...../попълва се след издаването на позволителното за сеч/

Лицето по чл. 108, ал. 2 от ЗГ, на което е издадено позволително за сеч № .....

.....

/ трите имена, подпис, дата /

№ и дата на удостоверение

Образец по чл. 53, ал. 6 от НСГ

Одобрил: инж. Цанко Хаджиев

/име, фамилия и подпис/: [подпис]

дата: 02.10.21 г.,

№ и дата на удостоверението за упражняване на лесовъдска практика: 6227/26.02.2012 г.

Утвърдил:……

име, фамилия,/ подпис: ……

/попълва се само в случаите на чл. 53, ал. 4 от НСГ/

дата:……г.,

№ и дата на удостоверението за упражняване на лесовъдска практика: ……

ТЕХНОЛОГИЧЕН ПЛАН № ….

За добив на дървесина от отдел 327 подотдел б

На ТП ДГС/ДЛС/УОГС ДГС „Алабак" /*попълва се само за държавни гори*/

Община Велинград; Землище Велинград;

имот с (кадастрален идентификатор/КВС) №……, /*попълва се само за недържавни гори*/

I. Схема за добива на дървесина от насаждението

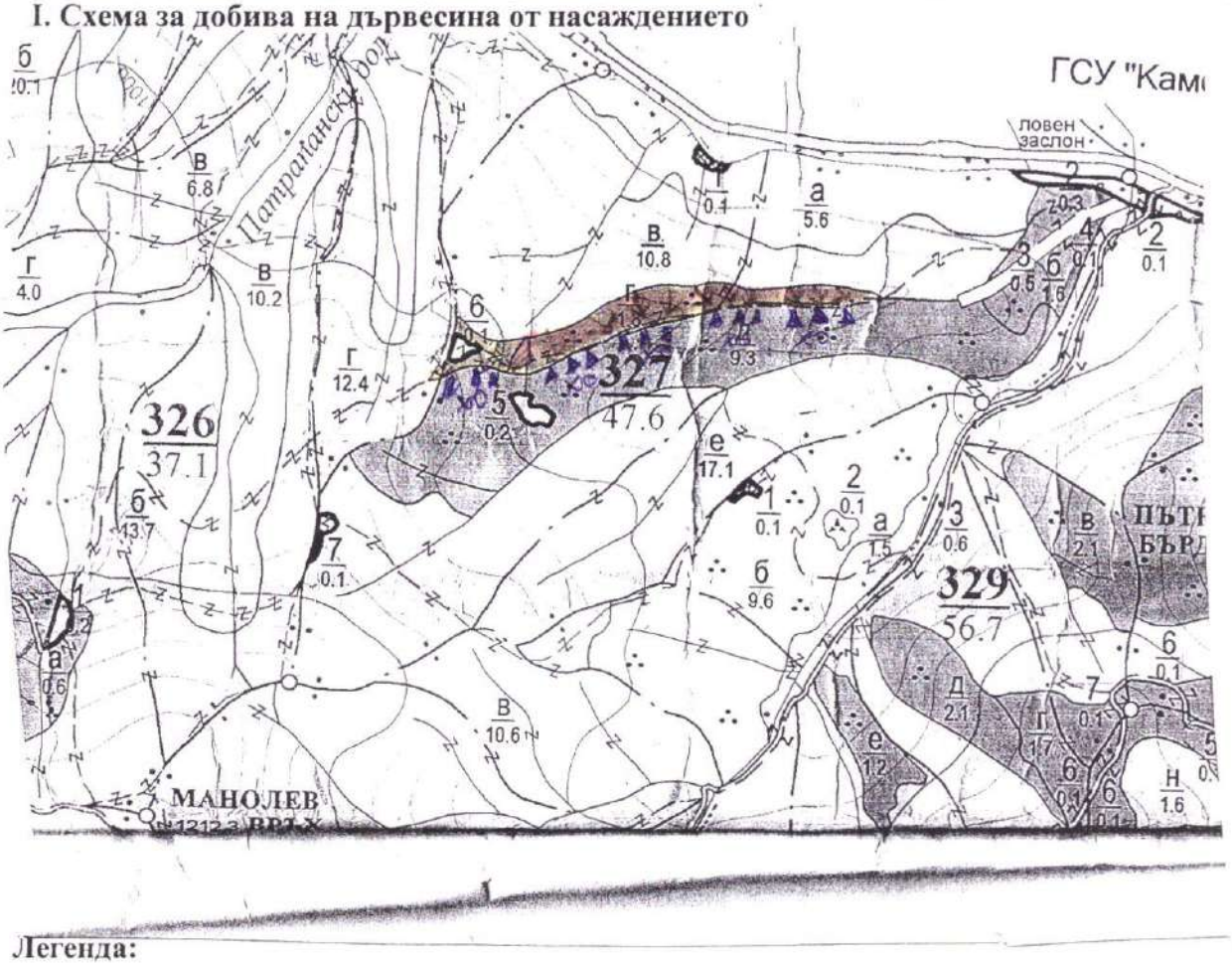

Легенда:

± ± ± ± проектирани коларски вр. извозни пътища	»»»» проектирани тракторни вр. извозни пътища
- - - - - - съществуващи извозни пътища	▲ ▲ ▲ временен склад Ловен заслон
съществуващ автомобилен път	xxxxxx трасе на въжена линия
просека	=+=+=+= проектиран автомобилен път
x место за смяна ГСМ	o место за отпад

На схемата задължително се нанасят контурите на насаждението/имота, съществуващите и проектирани временни горски пътища, просеките, просеките за въжени линии, извозни пътища, временни складове както и връзката им със съществуващата автомобилна пътна мрежа.

II. Характеристика на насаждението

1.Вид на сечта Прореждане / интензивност 20 %

Втори вид сеч ……/ интензивност ……%

2.Площ на подотдела 1,8 ха Размер на сечището 1,8 ха

3. Състав по план/програма 6б-6 38б-4, действителен 6б-6 38б-4

4. Запас на 1 ха: с клони 194 куб.м/ха , без клони 170 куб. м/ха.

5. Среден наклон на терена 27° градуса.

6. Очакван добив от маркираната дървесина 36 лежаща маса, куб.м.

дърв. вид / категория	ББ	зъб				дърв. вид / категория	ББ	зъб					
едра	1	-				дребна	2	-				вър-	3
средна	16	-				дърва	5	12				шина	

7.Наличие и характеристика на подраста преди сечта (състав, възраст, средна височина, % на покритие) .....

.....

8. Средно извозно разстояние ..100м..;

9. Други характеристики на насаждението (*токовища, сватбовища, надлесни дървета, сервитути, защитени територии, Натура 2000, защитени видове описани в доклада за гори с висока консервационна стойност, мъртва дървесина, вододайни зони, биологично разнообразие и др.)*

.....

ГВИС-2

.....

III. Технологични указания и параметри на технологичната инфраструктура

1. Дървесината в насаждението да се добива при спазване на технологичната схема по т. I

2. Сечта ще се извършва с (моторен трион, ръчно, машини; кастренето на отсечените стъбла се извършва: в сечище, на временен склад) ..БМТ ръчно, кастренето на отсечените стъбла ще се извършват в сечището.....

3. Извозът от сечището до временните складове ще се осъществява с..животинска тегленска сила.....

на (цели стъбла, дълги/къси секции, сортименти, чипс и др.; с влачене по терена, изцяло натоварени)..къси секции и сортименти с влачене по терен.....

.....

4. Проектирани нови горски автомобилни пътища съгласно Наредба 5 за строителството в горските територии без промяна на предназначението им: дължина .....м. широчина .....м.

5. Изграждане/ремонт на временни извозни горски пътища (вярното се подчертава):

5.1. Тракторни – допустимо разстояние между тях .....м (не по-малко от 40 м), дължина .....м, широчина 4 м.

5.2. Коларски - разстояние между тях.....м (не по-малко от 40 м), дължина .....м, широчина ... м

6. Просеки за въжени линии: ..... бр.

допустимо разстояние между просеките ..... м., дължина ..... м., широчина ..... м.

7. Направа на просеки .....бр.

допустимо разстояние между тях .....м., дължина .....м., широчина ..... м.

8. Изграждане на нови временни складове (бр., площ в ха) .....

.....

9. Мерки за опазване на оставащите на корен дървета, подраста, младиняка и почвата при извози оставащите на корен дървета ще се опазват.....

10. Начини на почистване на сечището ..събиране отпада на клони на купи.....

11. Материалите ще се извозят до временен склад..новия заложен.....

когато мястото на временния склад няма данни, позволяващи точното му определяне или попада извън мащаба на схемата по т. I, се посочват географските му координати в градуси, минути и секунди.

12. Други указания: ..Събиране на битовите отпадъци на определените за това места.....

.....

Да се изнасят битовите отпадъци от сечището извън горските територии на определените за това места.

13. Всички операции по подготвителните и основните работи да се извършват съгласно изискванията на Правилника за здравословни и безопасни условия на труд в горите и правилата за противопожарна безопасност в горите.

Изготвил:.....Иванко Белчев..... */подпис, име и фамилия/*

дата:..12.08..г.

Място на издаване..ТС „Рилбак"

№ и дата на удостоверението за упражняване на лесовъдска практика: ..1425/28.07.2020г.

ЗАПОЗНАТ с технологичния план: ...../попълва се след издаването на позволителното за сеч/

Лицето по чл. 108, ал. 2 от ЗГ, на което е издадено позволително за сеч № .....

.....

/ трите имена, подпис, дата - /

№ и дата на удостоверението за упражняване на лесовъдска практика: .....